




1. Etappe:
Waldmünchen - Cham




2. Etappe:
Cham - Prackenbach




3. Etappe:
Prackenbach - Patersdorf




4. Etappe:
Patersdorf - Rinchnach




5. Etappe:
Rinchnach - Spiegelau




6. Etappe:
Spiegelau - Perlesreut



7. Etappe:
Perlesreut - Fürsteneck



8. Etappe:
Fürsteneck - Passau



Diese Stempelkarte gehört:

Name, Vorname

Straße

PLZ, Ort



STEMPELPASS PANDURENSTEIG

8 Etappen - 177 km - 3.407 hm



Den Stempelpass abfotografieren und per Mail an info@bayerischer-wald.de
oder per Post an:
Tourismusverband Ostbayern, Im Gewerbepark D04, 93059 Regensburg senden.
Bitte nicht vergessen die Adresse anzugeben.
Die Urkunde und den Pin schicken wir per Post zu.

www.pandurensteig-wandern.de

ÜBERSICHTSKARTE



WANDERN & STEMPELN
ENTLANG DES **PANDURENSTEIGS**

HIER GIBT'S WAS
AUF DIE OHREN:
GESCHICHTEN UND TIPPS
RUND UM DEN
PANDURENSTEIG.



Impressum:
Tourismusverband Ostbayern e.V.
Im Gewerbepark D 04, 93059 Regensburg
Tel. 0941 58539-0
info@bayerischer-wald.de
www.pandurensteig-wandern.de